

GEZ
1

KARTA ADRESOWA ZABYTKU NIERUCHOMEGO

3. Miejscowość

4. Nazwa

Dom murowany

2. Czas powstania

Lata 30 XX w.

DANISZÓW 4

8. Fotografia z opisem wskazującym orientację albo mapa z zaznaczonym stanowiskiem archeologicznym



4. Adres

**Obręb Daniszów
Działka nr 153**

5. Przynależność administracyjna

Województwo **mazowieckie**

powiat **lipski**

gmina **Lipsko**

6. Formy ochrony

**- wpis do Gminnej Ewidencji Zabytków
Miasta i Gminy Lipsko**

7. Opracowanie karty (autor, data i podpis)

Rafał Modrzejewski, 24.04.2019 r.

GEZ
2

KARTA ADRESOWA ZABYTKU NIERUCHOMEGO

4. Nazwa

Park podworski

2. Czas powstania

XVIII/XIX w.

3. Miejscowość

DANISZÓW

8. Fotografia z opisem wskazującym orientację albo mapa z zaznaczonym stanowiskiem archeologicznym



4. Adres

**Obręb Daniszów
Działki nr 409/7, 409/8**

5. Przynależność administracyjna

Województwo **mazowieckie**

powiat **lipski**

gmina **Lipsko**

6. Formy ochrony

**- wpis do Gminnej Ewidencji Zabytków
Miasta i Gminy Lipsko**

**- wpis do rejestru zabytków nr 740 z dnia
20.12.1957 r. i 354/A/86 z 4.11.1986 r.**

7. Opracowanie karty (autor, data i podpis)

Rafał Modrzejewski, 24.04.2019 r.

**GEZ
3**

KARTA ADRESOWA ZABYTKU NIERUCHOMEGO

3. Miejscowość

4. Nazwa

Dom drewniany

2. Czas powstania

Lata 30 XX w.

DĄBRÓWKA 6

8. Fotografia z opisem wskazującym orientację albo mapa z zaznaczonym stanowiskiem archeologicznym



4. Adres

**Obręb Dąbrówka
Działka nr 97**

5. Przynależność administracyjna

Województwo **mazowieckie**

powiat **lipski**

gmina **Lipsko**

6. Formy ochrony

**- wpis do Gminnej Ewidencji Zabytków
Miasta i Gminy Lipsko**

7. Opracowanie karty (autor, data i podpis)

Rafał Modrzejewski, 24.04.2019 r.

**GEZ
4**

KARTA ADRESOWA ZABYTKU NIERUCHOMEGO

3. Miejscowość

4. Nazwa

Kapliczka murowana

2. Czas powstania

Koniec XIX w.

**DŁUGOWOLA DRUGA
(obok numeru 46)**

8. Fotografia z opisem wskazującym orientację albo mapa z zaznaczonym stanowiskiem archeologicznym



4. Adres

**Obręb Długowola II
Działka nr 73**

5. Przynależność administracyjna

Województwo

mazowieckie

powiat

lipski

gmina

Lipsko

6. Formy ochrony

**- wpis do Gminnej Ewidencji Zabytków
Miasta i Gminy Lipsko**

7. Opracowanie karty (autor, data i podpis)

Rafał Modrzejewski, 24.04.2019 r.

GEZ
5

KARTA ADRESOWA ZABYTKU NIERUCHOMEGO

3. Miejscowość

4. Nazwa

Kapliczka murowana

2. Czas powstania

Koniec XIX w.

DŁUGOWOLA DRUGA

8. Fotografia z opisem wskazującym orientację albo mapa z zaznaczonym stanowiskiem archeologicznym



4. Adres

Obręb Długowola II

5. Przynależność administracyjna

Województwo

mazowieckie

powiat

lipski

gmina

Lipsko

6. Formy ochrony

**- wpis do Gminnej Ewidencji Zabytków
Miasta i Gminy Lipsko**

7. Opracowanie karty (autor, data i podpis)

Rafał Modrzejewski, 24.04.2019 r.

GEZ
6

KARTA ADRESOWA ZABYTKU NIERUCHOMEGO

3. Miejscowość

4. Nazwa

Kapliczka murowana

2. Czas powstania

1905 r.

DŁUGOWOLA DRUGA

8. Fotografia z opisem wskazującym orientację albo mapa z zaznaczonym stanowiskiem archeologicznym



4. Adres

Długowola II

5. Przynależność administracyjna

Województwo

mazowieckie

powiat

lipski

gmina

Lipsko

6. Formy ochrony

**- wpis do Gminnej Ewidencji Zabytków
Miasta i Gminy Lipsko**

7. Opracowanie karty (autor, data i podpis)

Rafał Modrzejewski, 24.04.2019 r.

GEZ
7

KARTA ADRESOWA ZABYTKU NIERUCHOMEGO

3. Miejscowość

4. Nazwa

Kapliczka kubaturowa z rzeźbami

2. Czas powstania

XVIII/XX w.

DŁUGOWOLA PIERWSZA

8. Fotografia z opisem wskazującym orientację albo mapa z zaznaczonym stanowiskiem archeologicznym



4. Adres

**Obręb Długowola
Działka nr 326**

5. Przynależność administracyjna

Województwo **mazowieckie**

powiat **lipski**

gmina **Lipsko**

6. Formy ochrony

**- wpis do Gminnej Ewidencji Zabytków
Miasta i Gminy Lipsko**

7. Opracowanie karty (autor, data i podpis)

Rafał Modrzejewski, 24.04.2019 r.

GEZ
8

KARTA ADRESOWA ZABYTKU NIERUCHOMEGO

3. Miejscowość

HUTA 17

4. Nazwa

Dom drewniany

2. Czas powstania

XIX/XX w.

8. Fotografia z opisem wskazującym orientację albo mapa z zaznaczonym stanowiskiem archeologicznym



4. Adres

**Obręb Huta
Działka nr 247**

5. Przynależność administracyjna

Województwo **mazowieckie**

powiat **lipski**

gmina **Lipsko**

6. Formy ochrony

**- wpis do Gminnej Ewidencji Zabytków
Miasta i Gminy Lipsko**

7. Opracowanie karty (autor, data i podpis)

Rafał Modrzejewski, 24.04.2019 r.

GEZ
9

KARTA ADRESOWA ZABYTKU NIERUCHOMEGO

3. Miejscowość

HUTA

4. Nazwa

Kapliczka przydrożna

2. Czas powstania

Pocz. XX w.

8. Fotografia z opisem wskazującym orientację albo mapa z zaznaczonym stanowiskiem archeologicznym



4. Adres

**Obręb Huta
Działka nr 428**

5. Przynależność administracyjna

Województwo **mazowieckie**

powiat **lipski**

gmina **Lipsko**

6. Formy ochrony

**- wpis do Gminnej Ewidencji Zabytków
Miasta i Gminy Lipsko**

7. Opracowanie karty (autor, data i podpis)

Rafał Modrzejewski, 24.04.2019 r.

GEZ
10

KARTA ADRESOWA ZABYTKU NIERUCHOMEGO

3. Miejscowość

4. Nazwa

Dom drewniany

2. Czas powstania

Lata 50 XX w.

KRĘPA GÓRNA 13

8. Fotografia z opisem wskazującym orientację albo mapa z zaznaczonym stanowiskiem archeologicznym



4. Adres

**Obręb Krępa Górna
Działka nr 372**

5. Przynależność administracyjna

Województwo

mazowieckie

powiat

lipski

gmina

Lipsko

6. Formy ochrony

**- wpis do Gminnej Ewidencji Zabytków
Miasta i Gminy Lipsko**

7. Opracowanie karty (autor, data i podpis)

Rafał Modrzejewski, 24.04.2019 r.

**GEZ
11**

KARTA ADRESOWA ZABYTKU NIERUCHOMEGO

3. Miejscowość

4. Nazwa

Dom drewniany

2. Czas powstania

Lata 50 XX w.

KRĘPA GÓRNA 22

8. Fotografia z opisem wskazującym orientację albo mapa z zaznaczonym stanowiskiem archeologicznym



4. Adres

**Obręb Krępa Górna
Działka nr 298**

5. Przynależność administracyjna

Województwo

mazowieckie

powiat

lipski

gmina

Lipsko

6. Formy ochrony

**- wpis do Gminnej Ewidencji Zabytków
Miasta i Gminy Lipsko**

7. Opracowanie karty (autor, data i podpis)

Rafał Modrzejewski, 24.04.2019 r.

GEZ
12

KARTA ADRESOWA ZABYTKU NIERUCHOMEGO

4. Nazwa

Dom drewniany

2. Czas powstania

Lata 50 XX w.

3. Miejscowość

KRĘPA GÓRNA 42

8. Fotografia z opisem wskazującym orientację albo mapa z zaznaczonym stanowiskiem archeologicznym



4. Adres

**Obręb Krępa Górna
Działka nr 132/1**

5. Przynależność administracyjna

Województwo **mazowieckie**

powiat **lipski**

gmina **Lipsko**

6. Formy ochrony

**- wpis do Gminnej Ewidencji Zabytków
Miasta i Gminy Lipsko**

7. Opracowanie karty (autor, data i podpis)

Rafał Modrzejewski, 24.04.2019 r.

GEZ
13

KARTA ADRESOWA ZABYTKU NIERUCHOMEGO

3. Miejscowość

4. Nazwa

Dom drewniany

2. Czas powstania

Lata 50 XX w.

KRĘPA GÓRNA 64

8. Fotografia z opisem wskazującym orientację albo mapa z zaznaczonym stanowiskiem archeologicznym



4. Adres

**Obwód Krępa Górna
Działka nr 180**

5. Przynależność administracyjna

Województwo **mazowieckie**

powiat **lipski**

gmina **Lipsko**

6. Formy ochrony

**- wpis do Gminnej Ewidencji Zabytków
Miasta i Gminy Lipsko**

7. Opracowanie karty (autor, data i podpis)

Rafał Modrzejewski, 24.04.2019 r.

GEZ
14

KARTA ADRESOWA ZABYTKU NIERUCHOMEGO

3. Miejscowość

4. Nazwa

Kapliczka przydrożna

2. Czas powstania

Lata 30 XX w.

KRĘPA GÓRNA

8. Fotografia z opisem wskazującym orientację albo mapa z zaznaczonym stanowiskiem archeologicznym



4. Adres

**Obręb Krępa Górna
Działka nr 184**

5. Przynależność administracyjna

Województwo **mazowieckie**

powiat **lipski**

gmina **Lipsko**

6. Formy ochrony

**- wpis do Gminnej Ewidencji Zabytków
Miasta i Gminy Lipsko**

7. Opracowanie karty (autor, data i podpis)

Rafał Modrzejewski, 24.04.2019 r.

GEZ
15

KARTA ADRESOWA ZABYTKU NIERUCHOMEGO

3. Miejscowość

KRĘPA GÓRNA


4. Nazwa

Krzyż przydrożny drewniany

2. Czas powstania

1865 r.

8. Fotografia z opisem wskazującym orientację albo mapa z zaznaczonym stanowiskiem archeologicznym



4. Adres

**Obręb Krępa Górna
Działka nr 33**

5. Przynależność administracyjna

Województwo **mazowieckie**

powiat **lipski**

gmina **Lipsko**

6. Formy ochrony

**- wpis do Gminnej Ewidencji Zabytków
Miasta i Gminy Lipsko**

7. Opracowanie karty (autor, data i podpis)

Rafał Modrzejewski, 24.04.2019 r.

**GEZ
16**

KARTA ADRESOWA ZABYTKU NIERUCHOMEGO

3. Miejscowość

4. Nazwa

Kościół murowany

2. Czas powstania

1930 – 1935 r.

KRĘPA KOŚCIELNA

8. Fotografia z opisem wskazującym orientację albo mapa z zaznaczonym stanowiskiem archeologicznym



4. Adres

**Obręb Krępa Kościelna
Działka nr 130**

5. Przynależność administracyjna

Województwo

mazowieckie

powiat

lipski

gmina

Lipsko

6. Formy ochrony

- wpis do Gminnej Ewidencji Zabytków
Miasta i Gminy Lipsko

- wpis do Rejestru Zabytków nr 337/A
z 10.04.1986 r.

7. Opracowanie karty (autor, data i podpis)

Rafał Modrzejewski, 24.04.2019 r.

GEZ
17

KARTA ADRESOWA ZABYTKU NIERUCHOMEGO

3. Miejscowość

4. Nazwa

Cmentarz rzymskokatolicki

2. Czas powstania

XVIII/XIX w.

KRĘPA KOŚCIELNA

8. Fotografia z opisem wskazującym orientację albo mapa z zaznaczonym stanowiskiem archeologicznym

4. Adres

**Obręb Krępa Kościelna
Działka 224**



5. Przynależność administracyjna

Województwo
mazowieckie

powiat
lipski

gmina
Lipsko

6. Formy ochrony

- wpis do Gminnej Ewidencji Zabytków
Miasta i Gminy Lipsko

- wpis do Rejestru Zabytków Dec. 36/2012
z 12.01.2012 r.



7. Opracowanie karty (autor, data i podpis)

Rafał Modrzejewski, 24.04.2019 r.

GEZ
18

KARTA ADRESOWA ZABYTKU NIERUCHOMEGO

3. Miejscowość

**KOSTUSIN
(Wzdłuż drogi DK 79)**

4. Nazwa

Kapliczka murowana

2. Czas powstania

Początek XX w.

8. Fotografia z opisem wskazującym orientację albo mapa z zaznaczonym stanowiskiem archeologicznym



4. Adres

**Obręb Kostusin
Działka nr 55/2**

5. Przynależność administracyjna

Województwo **mazowieckie**

powiat **lipski**

gmina **Lipsko**

6. Formy ochrony

**- wpis do Gminnej Ewidencji Zabytków
Miasta i Gminy Lipsko**

7. Opracowanie karty (autor, data i podpis)

Rafał Modrzejewski, 24.04.2019 r.

GEZ
19

KARTA ADRESOWA ZABYTKU NIERUCHOMEGO

3. Miejscowość

4. Nazwa

Figura – krzyż murowany

2. Czas powstania

Pocz. XX w.

**LIPA MIKLAS
(wzdłuż drogi DW 747)**

8. Fotografia z opisem wskazującym orientację albo mapa z zaznaczonym stanowiskiem archeologicznym



4. Adres

**Obręb Lipa Miklas
Działka nr 456**

5. Przynależność administracyjna

Województwo

mazowieckie

powiat

lipski

gmina

Lipsko

6. Formy ochrony

**- wpis do Gminnej Ewidencji Zabytków
Miasta i Gminy Lipsko**

7. Opracowanie karty (autor, data i podpis)

Rafał Modrzejewski, 24.04.2019 r.

GEZ
20

KARTA ADRESOWA ZABYTKU NIERUCHOMEGO

3. Miejscowość

**LIPA MIKLAS
(Wzdłuż drogi DW 747)**

4. Nazwa

Figura – krzyż murowany

2. Czas powstania

1951 r.

8. Fotografia z opisem wskazującym orientację albo mapa z zaznaczonym stanowiskiem archeologicznym



4. Adres

**Obręb Lipa Miklas
Działka nr 559**

5. Przynależność administracyjna

Województwo

mazowieckie

powiat

lipski

gmina

Lipsko

6. Formy ochrony

**- wpis do Gminnej Ewidencji Zabytków
Miasta i Gminy Lipsko**

7. Opracowanie karty (autor, data i podpis)

Rafał Modrzejewski, 24.04.2019 r.

GEZ
21

KARTA ADRESOWA ZABYTKU NIERUCHOMEGO

3. Miejscowość

LIPSKO
(ul. J. Solecka 4)


4. Nazwa

**Kościół parafialny p.w. św. Trójcy
murowany, barokowy**

2. Czas powstania

1614, 1686 r.

8. Fotografia z opisem wskazującym orientację albo mapa z zaznaczonym stanowiskiem archeologicznym



4. Adres

Obręb Lipsko
Działka nr 1376

5. Przynależność administracyjna

Województwo

mazowieckie

powiat

lipski

gmina

Lipsko

6. Formy ochrony

**- wpis do Gminnej Ewidencji Zabytków
Miasta i Gminy Lipsko**

**- wpis do Rejestru Zabytków nr 345/A/67
z 15.06.1976 r. i 81/A/81 z 12.03.1981 r.**

7. Opracowanie karty (autor, data i podpis)

Rafał Modrzejewski, 24.04.2019 r.

GEZ
22

KARTA ADRESOWA ZABYTKU NIERUCHOMEGO

3. Miejscowość

LIPSKO
(Skrzyżowanie ul.
Zwoleńskiej i ul.
Obrońców Chotczy)

4. Nazwa

Figura murowana

2. Czas powstania

1886 r.

8. Fotografia z opisem wskazującym orientację albo mapa z zaznaczonym stanowiskiem archeologicznym



4. Adres

Obręb Lipsko
Działka nr 153/1

5. Przynależność administracyjna

Województwo **mazowieckie**

powiat **lipski**

gmina **Lipsko**

6. Formy ochrony

- wpis do Gminnej Ewidencji Zabytków
Miasta i Gminy Lipsko

7. Opracowanie karty (autor, data i podpis)

Rafał Modrzejewski, 24.04.2019 r.

GEZ
23

KARTA ADRESOWA ZABYTKU NIERUCHOMEGO

3. Miejscowość

LIPSKO
(Iłżecka obok numeru 45)

4. Nazwa

Figurka przydrożna

2. Czas powstania

Pocz. XX w.

8. Fotografia z opisem wskazującym orientację albo mapa z zaznaczonym stanowiskiem archeologicznym



4. Adres

Obręb Lipsko
Działka nr 1126

5. Przynależność administracyjna

Województwo **mazowieckie**

powiat **lipski**

gmina **Lipsko**

6. Formy ochrony

**- wpis do Gminnej Ewidencji Zabytków
Miasta i Gminy Lipsko**

7. Opracowanie karty (autor, data i podpis)

Rafał Modrzejewski, 24.04.2019 r.

**GEZ
24**

KARTA ADRESOWA ZABYTKU NIERUCHOMEGO

4. Nazwa

Dom murowany

2. Czas powstania

1916 r.

3. Miejscowość

**LIPSKO
(Rtm Pileckiego 3)**

8. Fotografia z opisem wskazującym orientację albo mapa z zaznaczonym stanowiskiem archeologicznym



4. Adres

**Obręb Lipsko
Działka nr 1399**

5. Przynależność administracyjna

Województwo **mazowieckie**

powiat **lipski**

gmina **Lipsko**

6. Formy ochrony

**- wpis do Gminnej Ewidencji Zabytków
Miasta i Gminy Lipsko**

7. Opracowanie karty (autor, data i podpis)

Rafał Modrzejewski, 24.04.2019 r.

GEZ
25

KARTA ADRESOWA ZABYTKU NIERUCHOMEGO

3. Miejscowość

4. Nazwa

Dom murowany

2. Czas powstania

Lata 50 XX w.

**LIPSKO
(ul. Iłżecka 7)**

8. Fotografia z opisem wskazującym orientację albo mapa z zaznaczonym stanowiskiem archeologicznym



4. Adres

**Obręb Lipsko
Działka nr 1284/1**

5. Przynależność administracyjna

Województwo **mazowieckie**

powiat **lipski**

gmina **Lipsko**

6. Formy ochrony

**- wpis do Gminnej Ewidencji Zabytków
Miasta i Gminy Lipsko**

7. Opracowanie karty (autor, data i podpis)

Rafał Modrzejewski, 24.04.2019 r.

GEZ
26

KARTA ADRESOWA ZABYTKU NIERUCHOMEGO

4. Nazwa

Dom murowany

2. Czas powstania

Lata 50 XX w.

3. Miejscowość

**LIPSKO
(ul. Iłżecka 9)**

8. Fotografia z opisem wskazującym orientację albo mapa z zaznaczonym stanowiskiem archeologicznym



4. Adres

**Obręb Lipsko
Działka nr 1283**

5. Przynależność administracyjna

Województwo **mazowieckie**

powiat **lipski**

gmina **Lipsko**

6. Formy ochrony

**- wpis do Gminnej Ewidencji Zabytków
Miasta i Gminy Lipsko**

7. Opracowanie karty (autor, data i podpis)

Rafał Modrzejewski, 24.04.2019 r.

GEZ
27

KARTA ADRESOWA ZABYTKU NIERUCHOMEGO

3. Miejscowość

4. Nazwa

Dom murowany

2. Czas powstania

Pocz. XX w.

**LIPSKO
(Iłżecka 8)**

8. Fotografia z opisem wskazującym orientację albo mapa z zaznaczonym stanowiskiem archeologicznym

4. Adres

**Obręb Lipsko
Działka nr 1157/14**

5. Przynależność administracyjna

Województwo
mazowieckie

powiat
lipski

gmina
Lipsko

6. Formy ochrony

**- wpis do Gminnej Ewidencji Zabytków
Miasta i Gminy Lipsko**

7. Opracowanie karty (autor, data i podpis)

Rafał Modrzejewski, 24.04.2019 r.



GEZ
28

KARTA ADRESOWA ZABYTKU NIERUCHOMEGO

3. Miejscowość

4. Nazwa

Dom murowany

2. Czas powstania

Pocz. XX w.

**LIPSKO
(Iłżecka 12)**

8. Fotografia z opisem wskazującym orientację albo mapa z zaznaczonym stanowiskiem archeologicznym



4. Adres

**Obręb Lipsko
Działka nr 1153/2**

5. Przynależność administracyjna

Województwo **mazowieckie**

powiat **lipski**

gmina **Lipsko**

6. Formy ochrony

**- wpis do Gminnej Ewidencji Zabytków
Miasta i Gminy Lipsko**

7. Opracowanie karty (autor, data i podpis)

Rafał Modrzejewski, 24.04.2019 r.

GEZ
29

KARTA ADRESOWA ZABYTKU NIERUCHOMEGO

4. Nazwa

Dom murowany

2. Czas powstania

Pocz. XX w.

3. Miejscowość

**LIPSKO
(Iłżecka 14)**

8. Fotografia z opisem wskazującym orientację albo mapa z zaznaczonym stanowiskiem archeologicznym



4. Adres

**Obręb Lipsko
Działka nr 1152**

5. Przynależność administracyjna

Województwo **mazowieckie**

powiat **lipski**

gmina **Lipsko**

6. Formy ochrony

**- wpis do Gminnej Ewidencji Zabytków
Miasta i Gminy Lipsko**

7. Opracowanie karty (autor, data i podpis)

Rafał Modrzejewski, 24.04.2019 r.

GEZ
30

KARTA ADRESOWA ZABYTKU NIERUCHOMEGO

4. Nazwa

Dom murowany

2. Czas powstania

Pocz. XX w.

3. Miejscowość

**LIPSKO
(Iłżecka 18)**

8. Fotografia z opisem wskazującym orientację albo mapa z zaznaczonym stanowiskiem archeologicznym



4. Adres

**Obręb Lipsko
Działka nr 1150**

5. Przynależność administracyjna

Województwo

mazowieckie

powiat

lipski

gmina

Lipsko

6. Formy ochrony

**- wpis do Gminnej Ewidencji Zabytków
Miasta i Gminy Lipsko**

7. Opracowanie karty (autor, data i podpis)

Rafał Modrzejewski, 22.04.2019 r.



GEZ
31

KARTA ADRESOWA ZABYTKU NIERUCHOMEGO

4. Nazwa

Dom murowany

2. Czas powstania

Pocz. XX w.

3. Miejscowość

**LIPSKO
(Iłżecka 19)**

8. Fotografia z opisem wskazującym orientację albo mapa z zaznaczonym stanowiskiem archeologicznym



4. Adres

**Obręb Lipsko
Działka nr 1277/1**

5. Przynależność administracyjna

Województwo **mazowieckie**

powiat **lipski**

gmina **Lipsko**

6. Formy ochrony

**- wpis do Gminnej Ewidencji Zabytków
Miasta i Gminy Lipsko**

7. Opracowanie karty (autor, data i podpis)

Rafał Modrzejewski, 24.04.2019 r.

GEZ
32

KARTA ADRESOWA ZABYTKU NIERUCHOMEGO

3. Miejscowość

4. Nazwa

Dom murowany

2. Czas powstania

Pocz. XX w.

**LIPSKO
(Iłżecka 20)**

8. Fotografia z opisem wskazującym orientację albo mapa z zaznaczonym stanowiskiem archeologicznym



4. Adres

**Obręb Lipsko
Działka nr 1148**

5. Przynależność administracyjna

Województwo **mazowieckie**

powiat **lipski**

gmina **Lipsko**

6. Formy ochrony

**- wpis do Gminnej Ewidencji Zabytków
Miasta i Gminy Lipsko**

7. Opracowanie karty (autor, data i podpis)

Rafał Modrzejewski, 24.04.2019 r.

GEZ
33

KARTA ADRESOWA ZABYTKU NIERUCHOMEGO

3. Miejscowość

4. Nazwa

Dom murowany

2. Czas powstania

Pocz. XX w.

**LIPSKO
(Iłżecka 23)**

8. Fotografia z opisem wskazującym orientację albo mapa z zaznaczonym stanowiskiem archeologicznym



4. Adres

**Obręb Lipsko
Działka nr 1274/1**

5. Przynależność administracyjna

Województwo
mazowieckie

powiat
lipski

gmina
Lipsko

6. Formy ochrony

- wpis do Gminnej Ewidencji Zabytków
Miasta i Gminy Lipsko

7. Opracowanie karty (autor, data i podpis)

Rafał Modrzejewski, 24.04.2019 r.

GEZ
34

KARTA ADRESOWA ZABYTKU NIERUCHOMEGO

3. Miejscowość

**LIPSKO
(Iłżecka 24 i 26)**

4. Nazwa

Dom murowany

2. Czas powstania

Pocz. XX w.

8. Fotografia z opisem wskazującym orientację albo mapa z zaznaczonym stanowiskiem archeologicznym



4. Adres

**Obręb Lipsko
Działka nr 1146, 1145**

5. Przynależność administracyjna

Województwo **mazowieckie**

powiat **lipski**

gmina **Lipsko**

6. Formy ochrony

**- wpis do Gminnej Ewidencji Zabytków
Miasta i Gminy Lipsko**

7. Opracowanie karty (autor, data i podpis)

Rafał Modrzejewski, 24.04.2019 r.

GEZ
35

KARTA ADRESOWA ZABYTKU NIERUCHOMEGO

3. Miejscowość

4. Nazwa

Dom murowany

2. Czas powstania

Pocz. XX w.

**LIPSKO
(Iłżecka 27)**

8. Fotografia z opisem wskazującym orientację albo mapa z zaznaczonym stanowiskiem archeologicznym



4. Adres

**Obręb Lipsko
Działka nr 1257**

5. Przynależność administracyjna

Województwo **mazowieckie**

powiat **lipski**

gmina **Lipsko**

6. Formy ochrony

**- wpis do Gminnej Ewidencji Zabytków
Miasta i Gminy Lipsko**

7. Opracowanie karty (autor, data i podpis)

Rafał Modrzejewski, 24.04.2019 r.

GEZ
36

KARTA ADRESOWA ZABYTKU NIERUCHOMEGO

3. Miejscowość

4. Nazwa

Dom murowany

2. Czas powstania

Pocz. XX w.

**LIPSKO
(Iłżecka 28)**

8. Fotografia z opisem wskazującym orientację albo mapa z zaznaczonym stanowiskiem archeologicznym



4. Adres

**Obręb Lipsko
Działka 1144/2**

5. Przynależność administracyjna

Województwo **mazowieckie**

powiat **lipski**

gmina **Lipsko**

6. Formy ochrony

**- wpis do Gminnej Ewidencji Zabytków
Miasta i Gminy Lipsko**

7. Opracowanie karty (autor, data i podpis)

Rafał Modrzejewski, 24.04.2019 r.

GEZ
37

KARTA ADRESOWA ZABYTKU NIERUCHOMEGO

3. Miejscowość

4. Nazwa

Dom murowany

2. Czas powstania

Pocz. XX w.

**LIPSKO
(Iłżecka 55)**

8. Fotografia z opisem wskazującym orientację albo mapa z zaznaczonym stanowiskiem archeologicznym



4. Adres

**Obręb Lipsko
Działka nr 1120**

5. Przynależność administracyjna

Województwo **mazowieckie**

powiat **lipski**

gmina **Lipsko**

6. Formy ochrony

- wpis do Gminnej Ewidencji Zabytków
Miasta i Gminy Lipsko

7. Opracowanie karty (autor, data i podpis)

Rafał Modrzejewski, 24.04.2019 r.

GEZ
38

KARTA ADRESOWA ZABYTKU NIERUCHOMEGO

3. Miejscowość

4. Nazwa

Dom murowany

2. Czas powstania

Lata 50 XX w.

**LIPSKO
(Kościuszki 16)**

8. Fotografia z opisem wskazującym orientację albo mapa z zaznaczonym stanowiskiem archeologicznym



4. Adres

**Obręb Lipsko
Działka nr 1205**

5. Przynależność administracyjna

Województwo **mazowieckie**

powiat **lipski**

gmina **Lipsko**

6. Formy ochrony

**- wpis do Gminnej Ewidencji Zabytków
Miasta i Gminy Lipsko**

7. Opracowanie karty (autor, data i podpis)

Rafał Modrzejewski, 24.04.2019 r.

GEZ
39

KARTA ADRESOWA ZABYTKU NIERUCHOMEGO

4. Nazwa

Dom drewniany

2. Czas powstania

Lata 20 XX w.

3. Miejscowość

**LIPSKO
(ul. Solecka 14)**

8. Fotografia z opisem wskazującym orientację albo mapa z zaznaczonym stanowiskiem archeologicznym



4. Adres

**Obręb Lipsko
Działka nr 1383**

5. Przynależność administracyjna

Województwo **mazowieckie**
powiat **lipski**
gmina **Lipsko**

6. Formy ochrony

**- wpis do Gminnej Ewidencji Zabytków
Miasta i Gminy Lipsko**

7. Opracowanie karty (autor, data i podpis)

Rafał Modrzejewski, 24.04.2019 r.

GEZ
40

KARTA ADRESOWA ZABYTKU NIERUCHOMEGO

3. Miejscowość

4. Nazwa

Dom murowany

2. Czas powstania

Lata 20 XX w.

**LIPSKO
(ul. Solecka 17)**

8. Fotografia z opisem wskazującym orientację albo mapa z zaznaczonym stanowiskiem archeologicznym



4. Adres

**Obręb Lipsko
Działka nr 1221/3**

5. Przynależność administracyjna

Województwo **mazowieckie**

powiat **lipski**

gmina **Lipsko**

6. Formy ochrony

**- wpis do Gminnej Ewidencji Zabytków
Miasta i Gminy Lipsko**

7. Opracowanie karty (autor, data i podpis)

Rafał Modrzejewski, 24.04.2019 r.

GEZ
41

KARTA ADRESOWA ZABYTKU NIERUCHOMEGO

3. Miejscowość

LIPSKO
(ul. Solecka 18)

4. Nazwa

Dom murowany

2. Czas powstania

Lata 20 XX w.

8. Fotografia z opisem wskazującym orientację albo mapa z zaznaczonym stanowiskiem archeologicznym



4. Adres

Obręb Lipsko
Działka nr 1385

5. Przynależność administracyjna

Województwo

mazowieckie

powiat

lipski

gmina

Lipsko

6. Formy ochrony

- wpis do Gminnej Ewidencji Zabytków
Miasta i Gminy Lipsko

7. Opracowanie karty (autor, data i podpis)

Rafał Modrzejewski, 24.04.2019 r.

GEZ
42

KARTA ADRESOWA ZABYTKU NIERUCHOMEGO

4. Nazwa

Dom murowany

2. Czas powstania

Lata 50 XX w.

3. Miejscowość

**LIPSKO
(ul. Solecka 28)**

8. Fotografia z opisem wskazującym orientację albo mapa z zaznaczonym stanowiskiem archeologicznym



4. Adres

**Obręb Lipsko
Działka 1404**

5. Przynależność administracyjna

Województwo **mazowieckie**
powiat **lipski**
gmina **Lipsko**

6. Formy ochrony

**- wpis do Gminnej Ewidencji Zabytków
Miasta i Gminy Lipsko**

7. Opracowanie karty (autor, data i podpis)

Rafał Modrzejewski, 24.04.2019 r.

GEZ
43

KARTA ADRESOWA ZABYTKU NIERUCHOMEGO

3. Miejscowość

LIPSKO
(ul. Solecka 2 i 3)

4. Nazwa

Dom murowany

2. Czas powstania

Lata 50 XX w.

8. Fotografia z opisem wskazującym orientację albo mapa z zaznaczonym stanowiskiem archeologicznym



4. Adres

Obręb Lipsko
Działka 1366/3, 1366/4

5. Przynależność administracyjna

Województwo **mazowieckie**
powiat **lipski**
gmina **Lipsko**

6. Formy ochrony

**- wpis do Gminnej Ewidencji Zabytków
Miasta i Gminy Lipsko**

7. Opracowanie karty (autor, data i podpis)

Rafał Modrzejewski, 24.04.2019 r.

GEZ
44

KARTA ADRESOWA ZABYTKU NIERUCHOMEGO

3. Miejscowość

**LIPSKO
(Spacerowa)**

4. Nazwa

Cmentarz rzymskokatolicki

2. Czas powstania

XIX w.

8. Fotografia z opisem wskazującym orientację albo mapa z zaznaczonym stanowiskiem archeologicznym



4. Adres

**Obręb Lipsko
Działka nr 1815**

5. Przynależność administracyjna

Województwo

mazowieckie

powiat

lipski

gmina

Lipsko

6. Formy ochrony

**- wpis do Gminnej Ewidencji Zabytków
Miasta i Gminy Lipsko**

7. Opracowanie karty (autor, data i podpis)

Rafał Modrzejewski, 24.04.2019 r.

GEZ
45

KARTA ADRESOWA ZABYTKU NIERUCHOMEGO

3. Miejscowość

**LIPSKO
(Spacerowa)**

4. Nazwa

Cmentarz rzymskokatolicki

2. Czas powstania

Lata 30 XX w.

8. Fotografia z opisem wskazującym orientację albo mapa z zaznaczonym stanowiskiem archeologicznym



4. Adres

**Obwód Lipsko
Działka nr 1815**

5. Przynależność administracyjna

Województwo **mazowieckie**

powiat **lipski**

gmina **Lipsko**

6. Formy ochrony

**- wpis do Gminnej Ewidencji Zabytków
Miasta i Gminy Lipsko**

7. Opracowanie karty (autor, data i podpis)

Rafał Modrzejewski, 24.04.2019 r.

GEZ
46

KARTA ADRESOWA ZABYTKU NIERUCHOMEGO

3. Miejscowość

**LIPSKO
(Czachowskiego)**

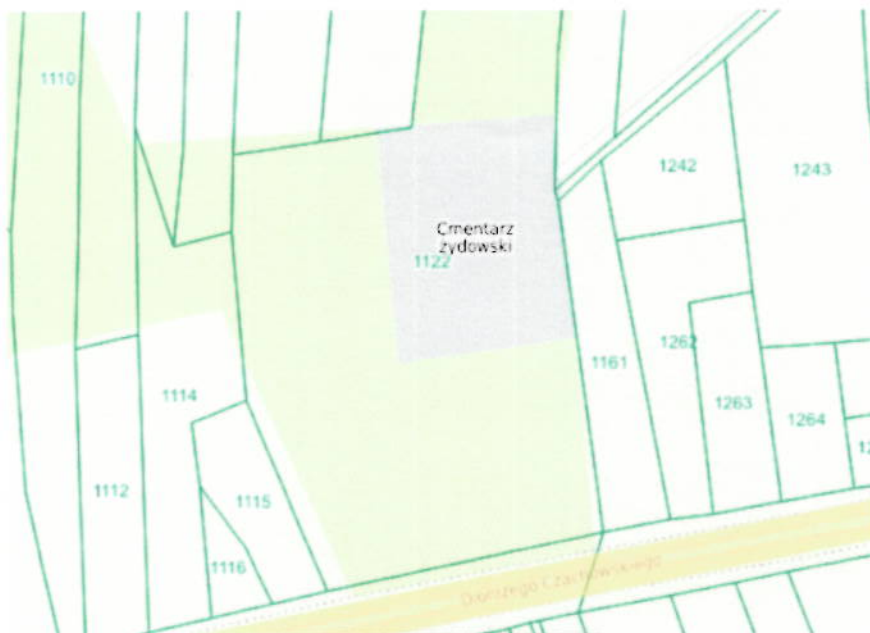
4. Nazwa

Cmentarz żydowski

2. Czas powstania

I poł. XVII w.

8. Fotografia z opisem wskazującym orientację albo mapa z zaznaczonym stanowiskiem archeologicznym



4. Adres

**Obręb Lipsko
Działka nr 1122**

5. Przynależność administracyjna

Województwo

mazowieckie

powiat

lipski

gmina

Lipsko

6. Formy ochrony

**- wpis do Gminnej Ewidencji Zabytków
Miasta i Gminy Lipsko**

7. Opracowanie karty (autor, data i podpis)

Rafał Modrzejewski, 24.04.2019 r.

GEZ
47

KARTA ADRESOWA ZABYTKU NIERUCHOMEGO

3. Miejscowość

NOWA WIEŚ 39

4. Nazwa

Dom drewniany

2. Czas powstania

1921 r.

8. Fotografia z opisem wskazującym orientację albo mapa z zaznaczonym stanowiskiem archeologicznym



4. Adres

**Obręb Nowa Wieś
Działka nr 259**

5. Przynależność administracyjna

Województwo **mazowieckie**

powiat **lipski**

gmina **Lipsko**

6. Formy ochrony

**- wpis do Gminnej Ewidencji Zabytków
Miasta i Gminy Lipsko**

7. Opracowanie karty (autor, data i podpis)

Rafał Modrzejewski, 24.04.2019 r.

GEZ
48

KARTA ADRESOWA ZABYTKU NIERUCHOMEGO

3. Miejscowość

ŚLĄSKO
(wzdłuż drogi DK 79)

4. Nazwa

Figura Matki boskiej z dzieciątkiem

2. Czas powstania

Pocz. XX w.

8. Fotografia z opisem wskazującym orientację albo mapa z zaznaczonym stanowiskiem archeologicznym



4. Adres

Obręb Śląsko
Działka 307/1

5. Przynależność administracyjna

Województwo

mazowieckie

powiat

lipski

gmina

Lipsko

6. Formy ochrony

**- wpis do Gminnej Ewidencji Zabytków
Miasta i Gminy Lipsko**

7. Opracowanie karty (autor, data i podpis)

Rafał Modrzejewski, 24.04.2019 r.

GEZ
49

KARTA ADRESOWA ZABYTKU NIERUCHOMEGO

3. Miejscowość

**ŚLĄSKO (przysiółek
Krzywda)**

4. Nazwa

Kapliczka filarowa z latarnią

2. Czas powstania

Pocz. XX w.

8. Fotografia z opisem wskazującym orientację albo mapa z zaznaczonym stanowiskiem archeologicznym



4. Adres

**Obręb Kolonia Śląsko
Działka nr 39**

5. Przynależność administracyjna

Województwo

mazowieckie

powiat

lipski

gmina

Lipsko

6. Formy ochrony

**- wpis do Gminnej Ewidencji Zabytków
Miasta i Gminy Lipsko**

7. Opracowanie karty (autor, data i podpis)

Rafał Modrzejewski, 24.04.2019 r.

GEZ
50

KARTA ADRESOWA ZABYTKU NIERUCHOMEGO

3. Miejscowość

WIŚNIÓWEK

4. Nazwa

Figura – krzyż murowany

2. Czas powstania

1908 r.

8. Fotografia z opisem wskazującym orientację albo mapa z zaznaczonym stanowiskiem archeologicznym



4. Adres

**Obręb Wiśniówek
Działka nr 219**

5. Przynależność administracyjna

Województwo

mazowieckie

powiat

lipski

gmina

Lipsko

6. Formy ochrony

**- wpis do Gminnej Ewidencji Zabytków
Miasta i Gminy Lipsko**

7. Opracowanie karty (autor, data i podpis)

Rafał Modrzejewski, 24.04.2019 r.

**GEZ
51**

KARTA ADRESOWA ZABYTKU NIERUCHOMEGO

3. Miejscowość

**WOLA SOLECKA
PIERWSZA 88**

4. Nazwa

Dom drewniany

2. Czas powstania

1929 r.

8. Fotografia z opisem wskazującym orientację albo mapa z zaznaczonym stanowiskiem archeologicznym



4. Adres

**Obręb Wola Solecka I
Działka 148/3**

5. Przynależność administracyjna

Województwo

mazowieckie

powiat

lipski

gmina

Lipsko

6. Formy ochrony

**- wpis do Gminnej Ewidencji Zabytków
Miasta i Gminy Lipsko**

7. Opracowanie karty (autor, data i podpis)

Rafał Modrzejewski, 24.04.2019 r.

GEZ
52

KARTA ADRESOWA ZABYTKU NIERUCHOMEGO

3. Miejscowość

4. Nazwa

Dom drewniany

2. Czas powstania

1935 r.

**WOLA SOLECKA DRUGA
120**

8. Fotografia z opisem wskazującym orientację albo mapa z zaznaczonym stanowiskiem archeologicznym



4. Adres

**Obręb Wola Solecka II
Działka 362/2**

5. Przynależność administracyjna

Województwo

mazowieckie

powiat

lipski

gmina

Lipsko

6. Formy ochrony

**- wpis do Gminnej Ewidencji Zabytków
Miasta i Gminy Lipsko**

7. Opracowanie karty (autor, data i podpis)

Rafał Modrzejewski, 24.04.2019 r.

GEZ
53

KARTA ADRESOWA ZABYTKU NIERUCHOMEGO

3. Miejscowość

4. Nazwa

Dom drewniany

2. Czas powstania

1931 r.

**WOLA SOLECKA DRUGA
72**

8. Fotografia z opisem wskazującym orientację albo mapa z zaznaczonym stanowiskiem archeologicznym



4. Adres

**Obręb Wola Solecka II
Działka nr 399**

5. Przynależność administracyjna

Województwo

mazowieckie

powiat

lipski

gmina

Lipsko

6. Formy ochrony

**- wpis do Gminnej Ewidencji Zabytków
Miasta i Gminy Lipsko**

7. Opracowanie karty (autor, data i podpis)

Rafał Modrzejewski, 24.04.2019 r.

GEZ
54

KARTA ADRESOWA ZABYTKU NIERUCHOMEGO

3. Miejscowość

4. Nazwa

Dom drewniany

2. Czas powstania

1946 r.

ZOFIÓWKA 106

8. Fotografia z opisem wskazującym orientację albo mapa z zaznaczonym stanowiskiem archeologicznym



4. Adres

**Obręb Zofiówka
Działka nr 118**

5. Przynależność administracyjna

Województwo

mazowieckie

powiat

lipski

gmina

Lipsko

6. Formy ochrony

**- wpis do Gminnej Ewidencji Zabytków
Miasta i Gminy Lipsko**

7. Opracowanie karty (autor, data i podpis)

Rafał Modrzejewski, 24.042019 r.

GEZ 55	KARTA ADRESOWA ZABYTKU NIERUCHOMEGO		3. Miejscowość <p style="text-align: center;">ZOFIÓWKA 70</p>
4. Nazwa <p style="text-align: center;">Dom drewniany</p>		2. Czas powstania <p style="text-align: center;">1946 r.</p>	
8. Fotografia z opisem wskazującym orientację albo mapa z zaznaczonym stanowiskiem archeologicznym			4. Adres <p style="text-align: center;">Obręb Zofiówka Działka 145/5</p>
			5. Przynależność administracyjna Województwo mazowieckie powiat lipski gmina Lipsko
			6. Formy ochrony <p style="text-align: center;">- wpis do Gminnej Ewidencji Zabytków Miasta i Gminy Lipsko</p>
			7. Opracowanie karty (autor, data i podpis) <p style="text-align: center;">Rafał Modrzejewski, 24.04.2019 r.</p> <p style="text-align: center;"><i>[Handwritten signature]</i></p>

GEZ
56

KARTA ADRESOWA ZABYTKU NIERUCHOMEGO

3. Miejscowość

ZOFIÓWKA

4. Nazwa

Figura – krzyż przydrożny

2. Czas powstania

Koniec XIX w.

8. Fotografia z opisem wskazującym orientację albo mapa z zaznaczonym stanowiskiem archeologicznym



4. Adres

**Obręb Zofiówka
Działka nr 258**

5. Przynależność administracyjna

Województwo

mazowieckie

powiat

lipski

gmina

Lipsko

6. Formy ochrony

**- wpis do Gminnej Ewidencji Zabytków
Miasta i Gminy Lipsko**

7. Opracowanie karty (autor, data i podpis)

Rafał Modrzejewski, 24.04.2019 r.

GEZ
57

KARTA ADRESOWA ZABYTKU NIERUCHOMEGO

3. Miejscowość

**ZOFIÓWKA
(Wzdłuż drogi DW 747)**

4. Nazwa

Figura – krzyż murowany

2. Czas powstania

1901 r.

8. Fotografia z opisem wskazującym orientację albo mapa z zaznaczonym stanowiskiem archeologicznym



4. Adres

**Obręb Zofiówka
Działka nr 137/3**

5. Przynależność administracyjna

Województwo

mazowieckie

powiat

lipski

gmina

Lipsko

6. Formy ochrony

**- wpis do Gminnej Ewidencji Zabytków
Miasta i Gminy Lipsko**

7. Opracowanie karty (autor, data i podpis)

Rafał Modrzejewski, 24.04.2019 r.

GEZ 58	KARTA ADRESOWA ZABYTKU NIERUCHOMEGO		3. Miejscowość ZOFIÓWKA (Wzdłuż drogi DW 747)
4. Nazwa Figura – krzyż murowany		2. Czas powstania 1906 r.	4. Adres Obręb Zofiówka Działka 259/2
8. Fotografia z opisem wskazującym orientację albo mapa z zaznaczonym stanowiskiem archeologicznym			5. Przynależność administracyjna Województwo mazowieckie powiat lipski gmina Lipsko
<div data-bbox="472 419 1225 1410" data-label="Image"> </div>			6. Formy ochrony - wpis do Gminnej Ewidencji Zabytków Miasta i Gminy Lipsko
			7. Opracowanie karty (autor, data i podpis) Rafał Modrzejewski, 24.04.2019 r. 

GEZ
59

KARTA ADRESOWA ZABYTKU NIERUCHOMEGO

3. Miejscowość

ZOFIÓWKA 116

4. Nazwa

Dom drewniany młynarza

2. Czas powstania

Kon. XIX w.

8. Fotografia z opisem wskazującym orientację albo mapa z zaznaczonym stanowiskiem archeologicznym



4. Adres

**Obręb Zofiówka
Działka 106/4**

5. Przynależność administracyjna

Województwo

mazowieckie

powiat

lipski

gmina

Lipsko

6. Formy ochrony

- wpis do Gminnej Ewidencji Zabytków
Miasta i Gminy Lipsko

- wpis do rejestru zabytków nr rej.
121/A/81 z dnia 04.11.1981 rok

7. Opracowanie karty (autor, data i podpis)

Rafał Modrzejewski, 24.04.2019 r.