

GMINA LIPSKO

MIEJSCOWY PLAN ZAGOSPODAROWANIA PRZESTRZENNEGO
DLA TERENÓW ZLOKALIZOWANYCH W REJONIE
UL. ZWOLEŃSKIEJ W MIEŚCIE LIPSKO

25 0 25 50 m

SKALA 1:1000

LEGENDA:

Oznaczenia graficzne będące obowiązującymi ustaleniami planu:

- GRANICE OBSZARU OBJĘTEGO MIEJSCOWYM PLANEM ZAGOSPODAROWANIA PRZESTRZENNEGO
- LINIA ROZGRANICZAJĄCA TERENY O RÓŻNYM PRZEZNACZENIU LUB RÓŻNYCH ZASADACH ZAGOSPODAROWANIA
- NIEPRZEKRACZALNA LINIA ZABUDOWY

- GRANICA PASA TECHNOLOGICZNEGO NAWIĘTRZNEJ LINII ELEKTROENERGETYCZNEJ NAJWYŻSZYCH NAPIĘĆ 400kV
- STREFY OCHRONNE OD ISTNIEJĄCYCH NAWIĘTRZNYCH LINII ELEKTROENERGETYCZNEJ ŚREDNIEGO NAPIĘCIA 15kV

Literowe i barwne oznaczenia graficzne dotyczące przeznaczenia terenu:

MN TEREN ZABUDOWY MIESZKANIOWEJ JEDNORODZINNEJ

MN-U TEREN ZABUDOWY MIESZKANIOWEJ JEDNORODZINNEJ LUB USŁUG

MW TEREN ZABUDOWY MIESZKANIOWEJ WIELORODZINNEJ

U TEREN ZABUDOWY USŁUGOWEJ

RN TEREN ROLNICTWA Z ZAKAZEM ZABUDOWY

KDG TEREN DROGI GŁÓWNEJ

KDL TEREN DROGI LOKALNEJ

KDD TEREN DROGI DOJAZDOWEJ

KR TEREN KOMUNIKACJI DROGOWEJ WEWNĘTRZNEJ

Oznaczenia informacyjne:

PRZEBIEG NAWIĘTRZNEJ LINII ELEKTROENERGETYCZNEJ NAJWYŻSZYCH NAPIĘĆ 400 kV

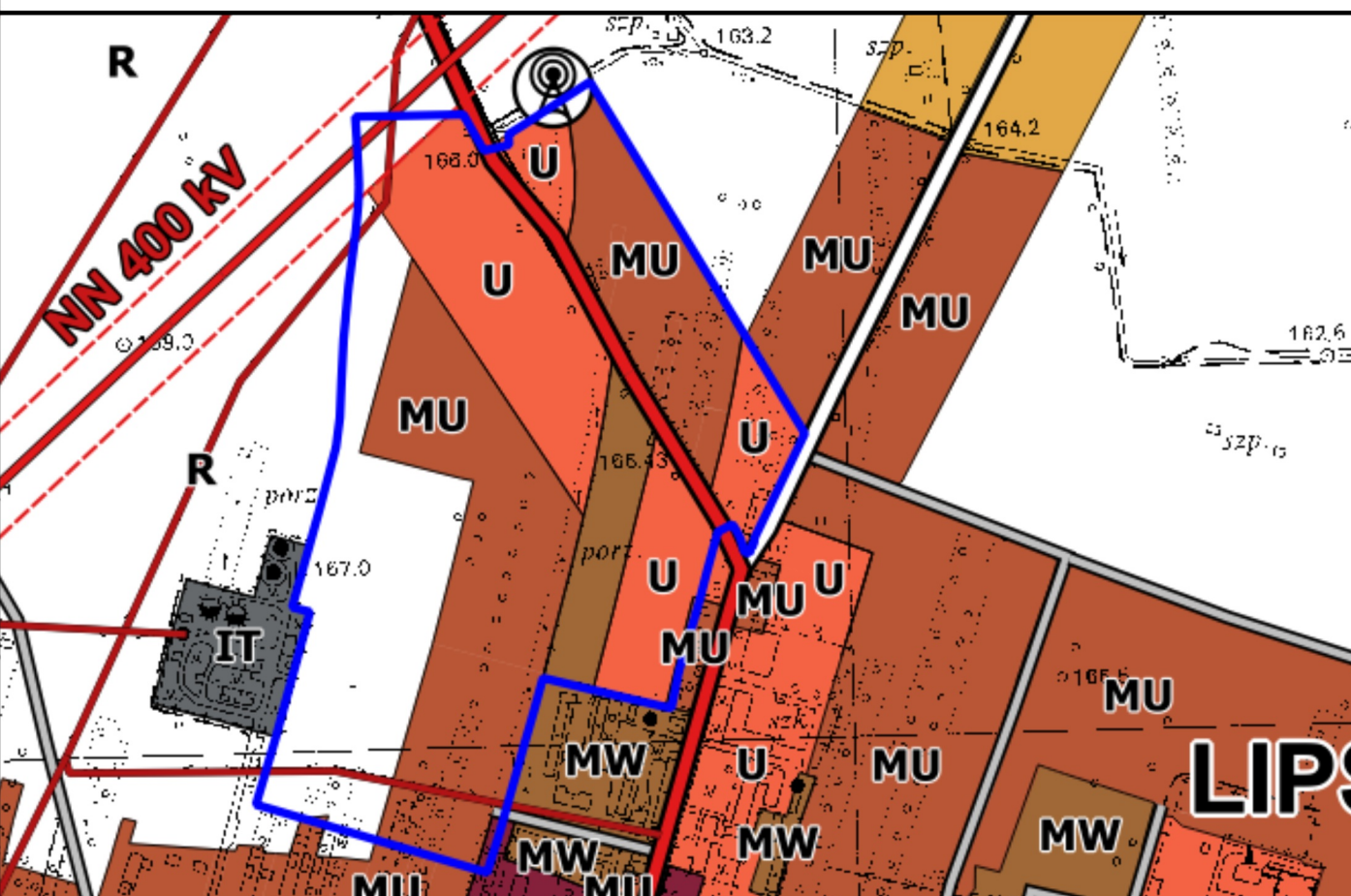
PRZEBIEG NAWIĘTRZNEJ LINII ELEKTROENERGETYCZNEJ ŚREDNIEGO NAPIĘCIA 15 kV

LINIE WYMIAROWANIA (WYMIAR PODANY W METRACH)

Symbole i oznaczenia graficzne dotyczące przeznaczenia terenów:

1MN-U SYMBOL KLASY PRZEZNACZENIA TERENU
SYMBOL NUMERU PORZĄDKOWEGO

WYRYS ZE STUDIUM UWARUNKOWAŃ I KIERUNKÓW ZAGOSPODAROWANIA PRZESTRZENNEGO GMINY LIPSKO (UCHWAŁA NR XLVII/262/2022 RADY MIEJSKIEJ W LIPSKU Z DNIA 24 STYCZNIA 2022 r.)



OBSZAR OBJĘTY UCHWAŁĄ W SPRAWIE PRZYSTĄPIENIA DO SPORZĄDZENIA MIEJSCOWEGO PLANU ZAGOSPODAROWANIA PRZESTRZENNEGO

PRZEZNACZENIE TERENÓW

MU TERENY ZABUDOWY MIESZKANIOWEJ O WYSOKIEJ INTENSYWNOSCI

MN TERENY ZABUDOWY MIESZKANIOWEJ O NISKIEJ INTENSYWNOSCI

U TERENY ZABUDOWY USŁUGOWEJ

R TERENY ROLNICZE NA GLEBACH IV-VI KLASY BONITACYJNEJ

KIERUNKI ROZWOJU INFRASTRUKTURY TECHNICZNEJ

ISTNIEJĄCA LINIE ELEKTROENERGETYCZNE 110 kV WRAZ Z PASEM TECHNOLOGICZNYM

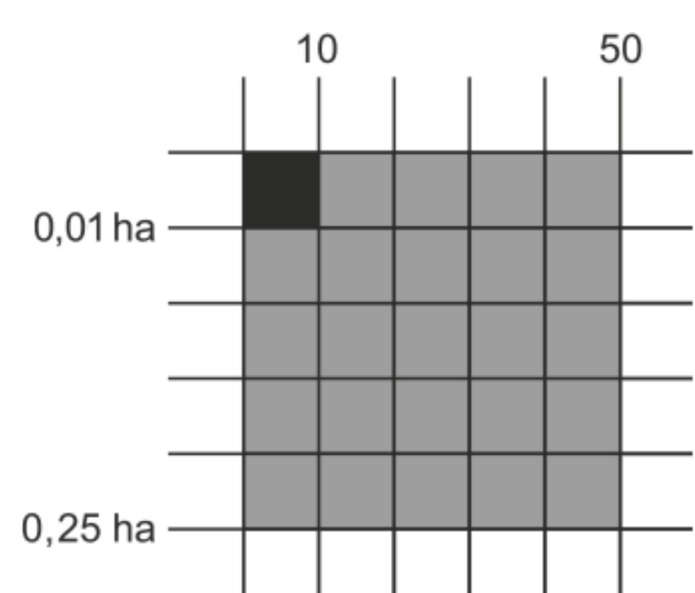
ISTNIEJĄCA LINIA ELEKTROENERGETYCZNA 400 kV WRAZ Z PASEM TECHNOLOGICZNYM

ISTNIEJĄCE NAWIĘTRZNE LINIE ELEKTROENERGETYCZNE 15 kV

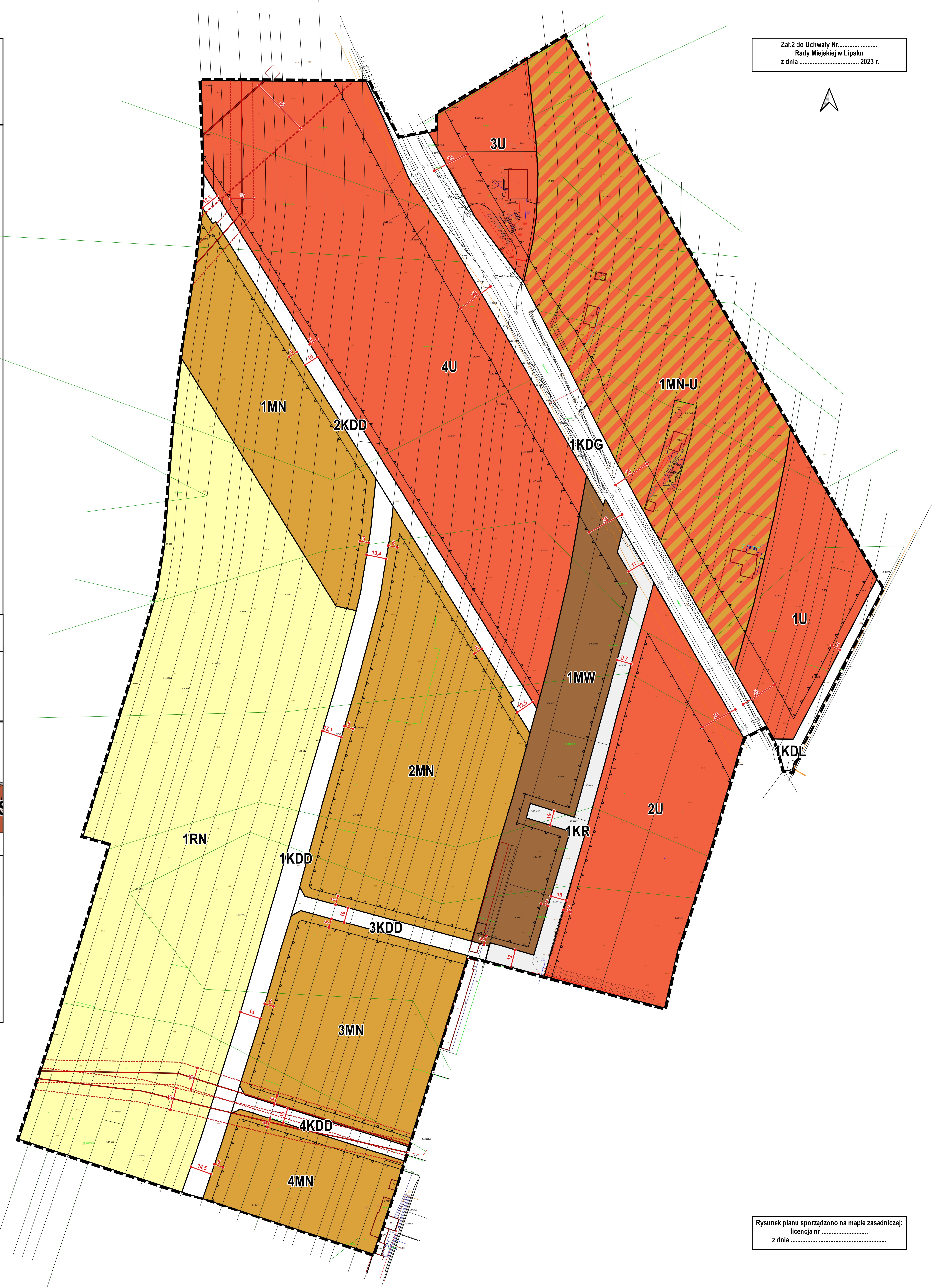
KIERUNKI ROZWOJU UKŁADU KOMUNIKACYJNEGO

DROGI POWIATOWE

DROGI GMINNE



Załącznik do Uchwały Nr.....
Rady Miejskiej w Lipsku
z dnia 2023 r.



Rysunek planu sporządzony na mapie zasadniczej:
licencja nr
z dnia 2023 r.