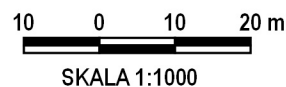




MIASTO I GMINA LIPSKO
ZMIANA MIEJSCOWEGO PLAN ZAGOSPODAROWANIA
PRZESTRZENNEGO ZESPOŁU ZABUDOWY
SOLECKA III - TEREN "A" W MIEŚCIE LIPSKO



Rysunek planu
 Załącznik Nr 1 do uchwały

 Rady Miejskiej w Lipsku
 z dnia 2023 r.

Legenda zmiany planu:

Ustalenia zmiany planu:

- GRANICA OBSZARU OBJĘTEGO ZMIANĄ PLANU
- LINIE ROZGRANICZAJĄCE TERENY O RÓŻNYM PRZEZNACZENIU LUB RÓŻNYCH ZASADACH ZAGOSPODAROWANIA
- NIEPRZEKRACZALNE LINIE ZABUDOWY
- LINIE WYMIAROWANIA (WYMIAR PODANY W METRACH)

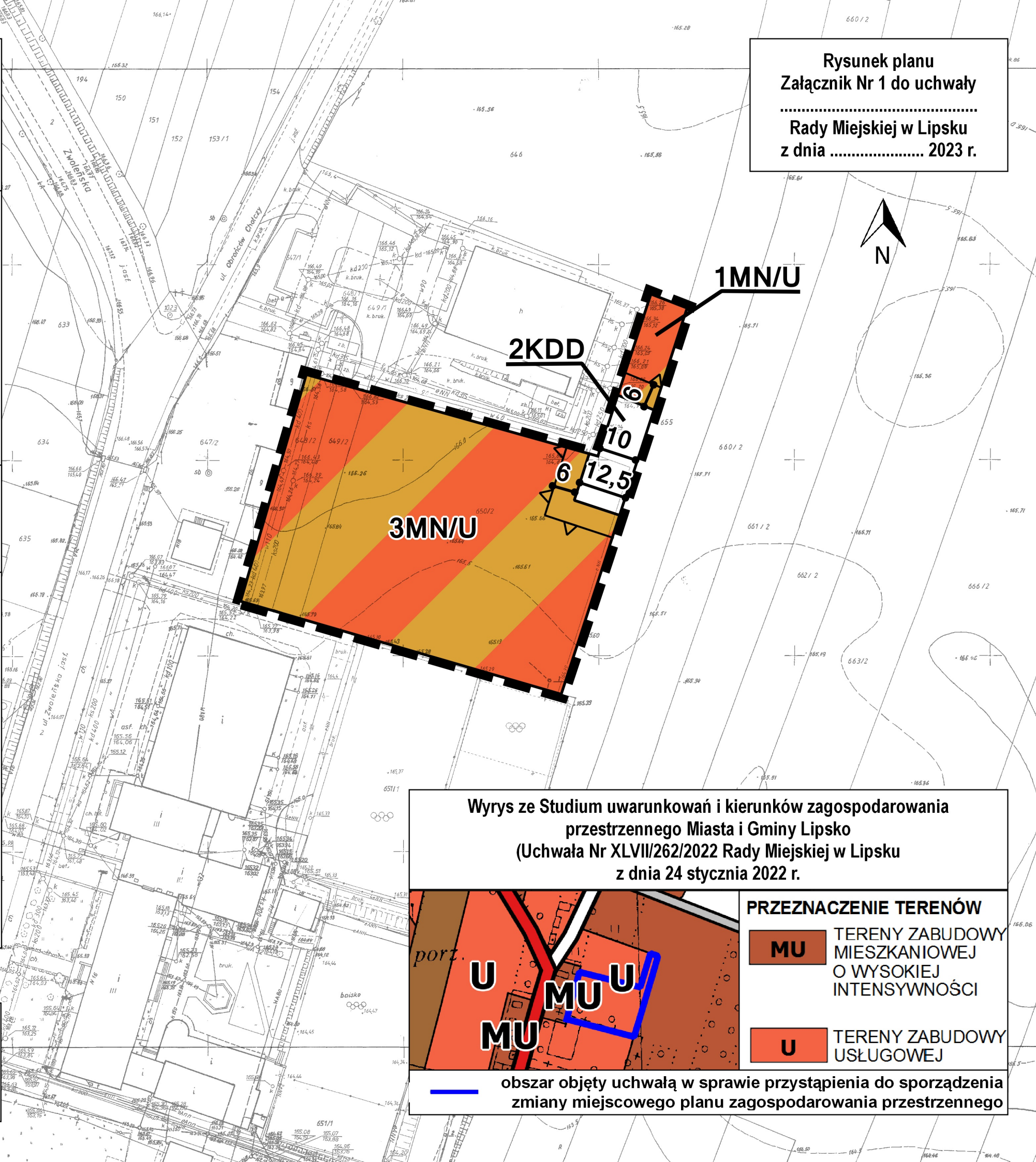
Elementy informacyjne wynikające z obowiązującego miejscowego planu zagospodarowania przestrzennego zespołu zabudowy Solecka III – teren „A” w mieście Lipsko
 (Uchwała Rady Miejskiej w Lipsku z dnia 28 grudnia 2018 r.)

Ustalenia:

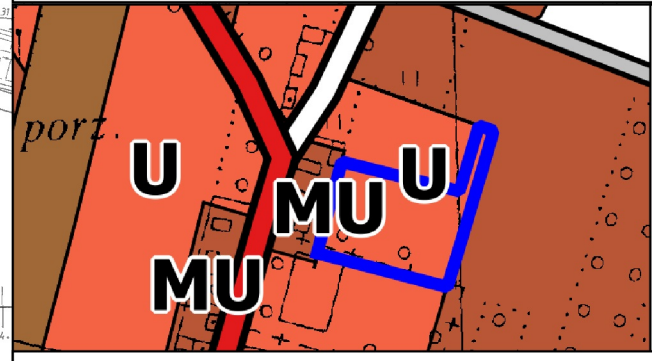
- GRANICA OBSZARU OBJĘTEGO PLANEM
- LINIE ROZGRANICZAJĄCE TERENY O RÓŻNYM PRZEZNACZENIU LUB RÓŻNYCH ZASADACH ZAGOSPODAROWANIA
- NIEPRZEKRACZALNE LINIE ZABUDOWY
- TERENY ZABUDOWY MIESZKANIOWEJ JEDNORODZINNEJ I USŁUGOWEJ
- TERENY DRÓG PUBLICZNYCH - DOJAZDOWE

Oznaczenia informacyjne:

- LINIE WYMIAROWANIA (WYMIAR PODANY W METRACH)



Wyrys ze Studium uwarunkowań i kierunków zagospodarowania przestrzennego Miasta i Gminy Lipsko
 (Uchwała Nr XLVII/262/2022 Rady Miejskiej w Lipsku z dnia 24 stycznia 2022 r.)



- PRZEZNACZENIE TERENÓW**
- TERENY ZABUDOWY MIESZKANIOWEJ O WYSOKIEJ INTENSYWNOŚCI
 - TERENY ZABUDOWY USŁUGOWEJ

obszar objęty uchwałą w sprawie przystąpienia do sporządzenia zmiany miejscowego planu zagospodarowania przestrzennego

Układ współrzędnych płaskich prostokątnych PL-2000 Strefa 7 EPSG:2178

Rysunek planu sporządzono na mapie zasadniczej:
 licencja nr GKKN.6642.399.2022_1409_CL1 z dnia 09.06.2022 r.

Nazwa organu wydającego licencję: Starosta Lipski