

GMINA LIPSKO
MIEJSCOWY PLAN ZAGOSPODAROWANIA
PRZESTRZENNEGO DLA TERENU O PROJEKTOWANEJ
FUNKCJI PRODUKCYJNO-USŁUGOWEJ
W SOŁECTWIE BABILON

25 0 25 50 75 100 m
 SKALA 1:1000

LEGENDA:

Oznaczenia graficzne będące obowiązującymi ustaleniami planu:

- GRANICA OBSZARU OBJĘTEGO MIEJSCOWYM PLANEM ZAGOSPODAROWANIA PRZESTRZENNEGO
- LINIA ROZGRANICZAJĄCA TERENY O RÓŻNYM PRZEZNACZENIU LUB RÓŻNYCH ZASADACH ZAGOSPODAROWANIA
- NIEPRZEKRACZALNA LINIA ZABUDOWY

Literowe i barwne oznaczenia graficzne dotyczące przeznaczenia terenu:

U-P TEREN USŁUG LUB PRODUKCJI

U TEREN USŁUG

KDG TEREN DROGI GŁÓWNEJ

KDL TEREN DROGI LOKALNEJ

KDD TEREN DROGI DOJAZDOWEJ

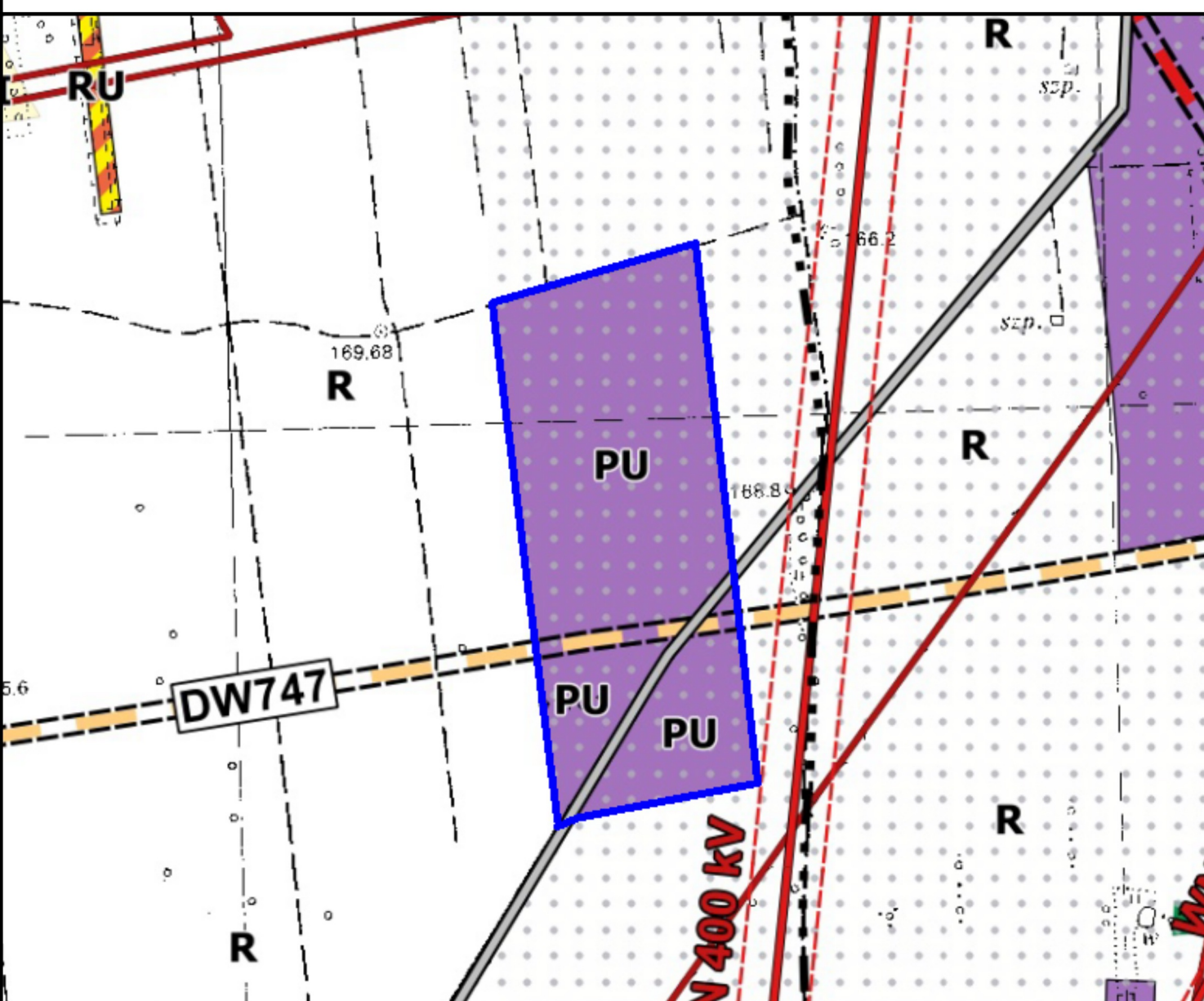
Oznaczenia informacyjne:

LINIA WYMIAROWANIA (WYMIAR PODANY W METRACH)

Symbole i oznaczenia graficzne dotyczące przeznaczenia terenów:

1U-P — SYMBOL KLASY PRZEZNACZENIA TERENU
 — SYMBOL NUMERU PORZĄDKOWEGO

WYRYS ZE STUDIUM UWARUNKOWAŃ I KIERUNKÓW ZAGOSPODAROWANIA PRZESTRZENNEGO GMINY LIPSKO
 UCHWAŁA NR XLVII/262/2022 RADY MIEJSKIEJ W LIPSKU Z DNIA 24 STYCZNIA 2022 r.

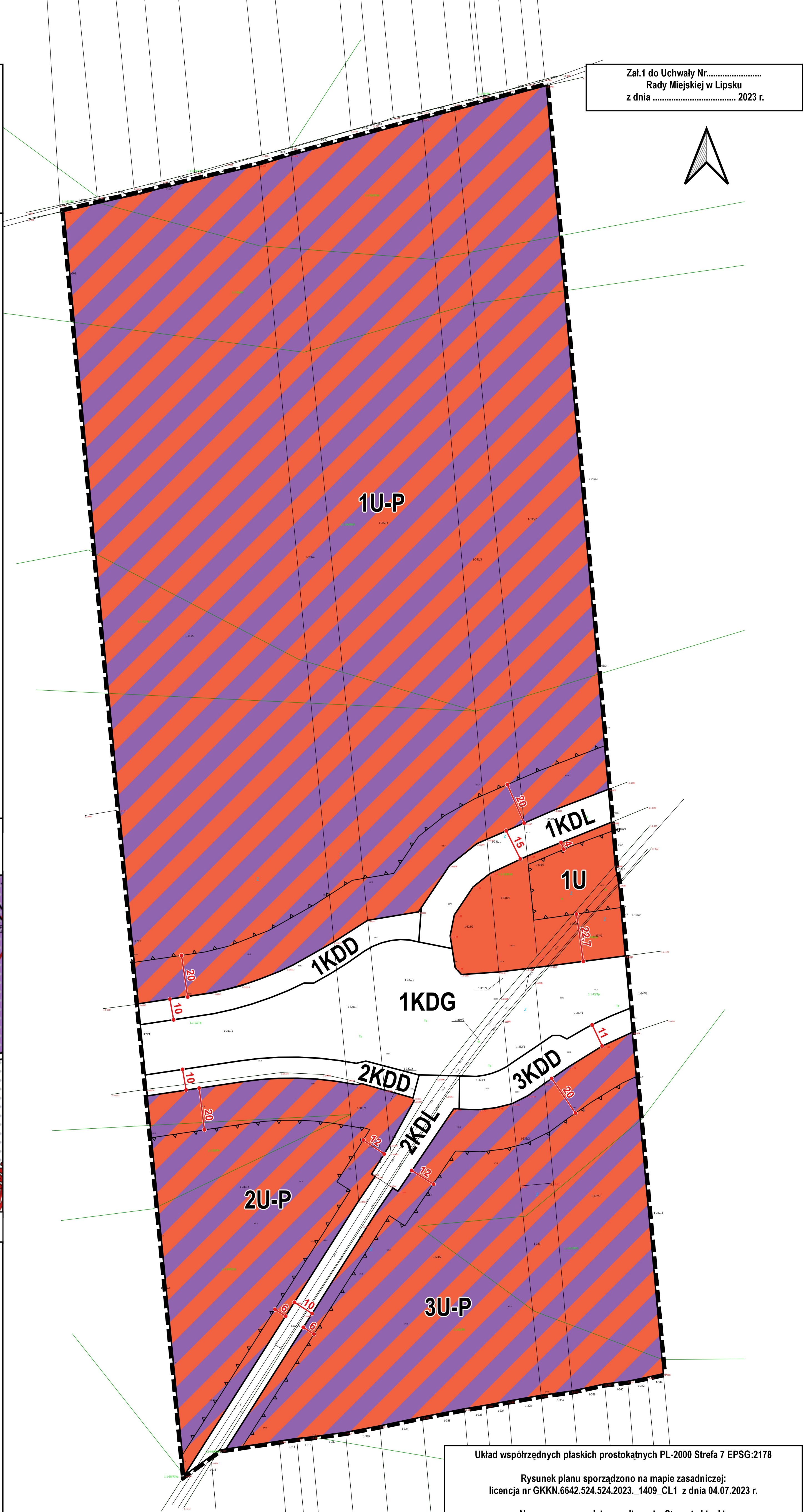
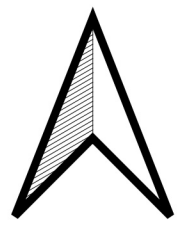


OBSZAR OBJĘTY UCHWAŁĄ W SPRAWIE PRZYSTĄPIENIA DO SPORZĄDZENIA MIEJSCOWEGO PLANU ZAGOSPODAROWANIA PRZESTRZENNEGO

OZNACZENIA OGÓLNE

- GRANICE OBRĘBÓW GEODEZYJNYCH
- PRZEZNACZENIE TERENÓW**
- PU** TERENY ZABUDOWY PRODUKCYJNO- USŁUGOWEJ
- RU** TERENY OBSŁUGI PRODUKCJI W GOSPODARSTWACH ROLNYCH
- R** TERENY ROLNICZE NA GLEBACH IV-VI KLASY BONITACYJNEJ
- KIERUNKI ROZWOJU INFRASTRUKTURY TECHNICZNEJ**
- WN 110 kV** ISTNIEJĄCA LINIE ELEKTROENERGETYCZNE 110 kV WRAZ Z PASEM TECHNOLOGICZNYM
- HN 400 kV** ISTNIEJĄCA LINIA ELEKTROENERGETYCZNA 400 kV WRAZ Z PASEM TECHNOLOGICZNYM
- ISTNIEJĄCE NAPONIETRZNE LINIE ELEKTROENERGETYCZNE 15 kV
- TERENY PRZEZNACZONE POD LOKALIZACJĘ URZĄDZEŃ WYTWARZAJĄCYCH ENERGIĘ Z ODNAWIALNYCH ŹRÓDEŁ ENERGII O MOCY POWYŻEJ 500 kW WRAZ Z MAKSYMALNĄ DOPUSZCZALNĄ STREFĄ ODZIAŁYWANIA
- KIERUNKI ROZWOJU UKŁADU KOMUNIKACYJNEGO**
- PRZEBIEG PROJEKTOWANEJ DROGI WOJEWÓDZKIEJ NR 747
- DROGI GMINNE

Załącznik 1 do Uchwały Nr.....
 Rady Miejskiej w Lipsku
 z dnia 2023 r.



Układ współrzędnych płaskich prostokątnych PL-2000 Strefa 7 EPSG:2178

Rysunek planu sporządzono na mapie zasadniczej:
 licencja nr GKKN.6642.524.524.2023_1409_CL1 z dnia 04.07.2023 r.

Nazwa organu wydającego licencję: Starosta Lipski